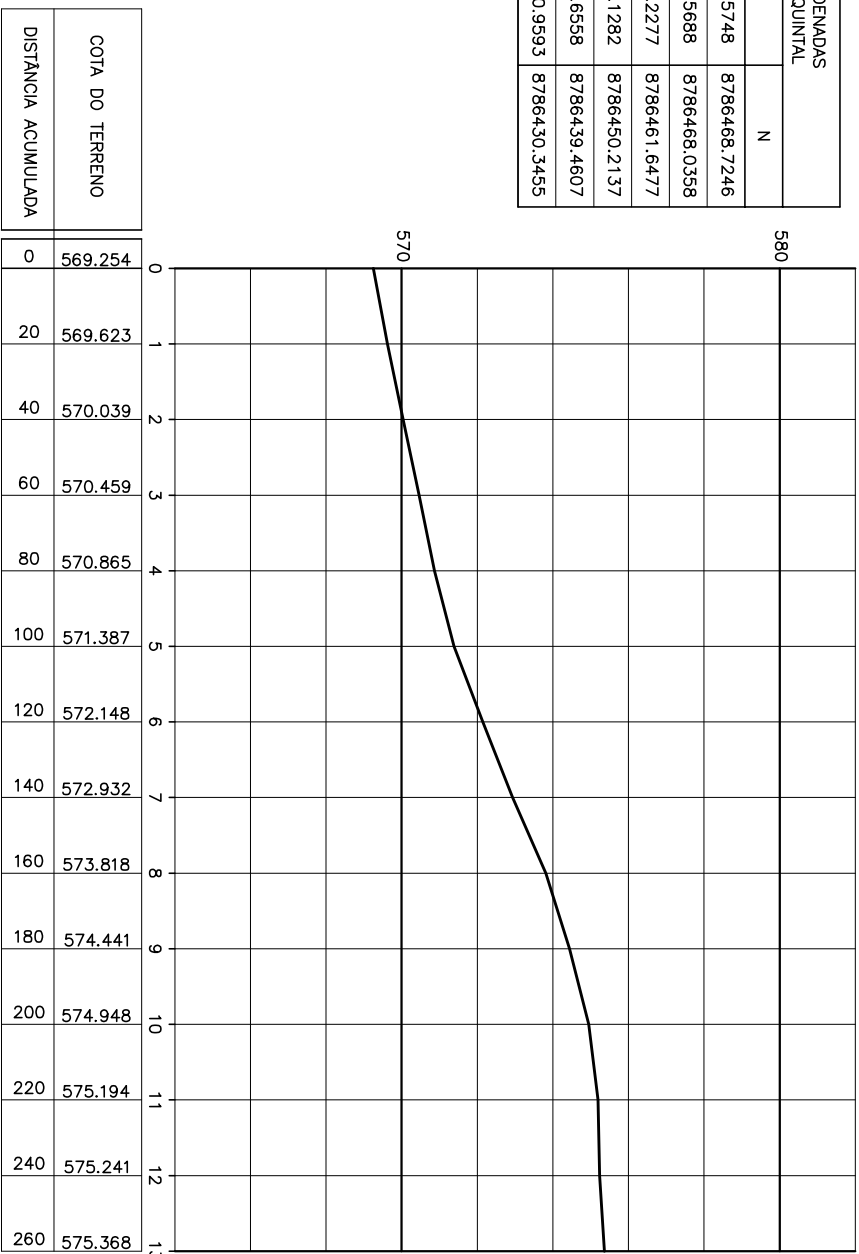


TABELA DE COORDENADAS
RUA FUNDO DE QUINTAL

ESTACA	A ou D	E	N
0	A	272814,5748	8788468,7246
2	D	272854,5688	8788468,0358
5	D	272914,4277	8788461,6477
8	D	272973,1382	8788460,2137
10	D	273011,6558	8788459,4607
13	A	273070,9551	8788460,4445

ATENÇÃO:
(A) - ALARGAMENTO
(D) - DIFERENÇA



ESTACA	A ou D	E	N
0	A	272941,4592	8788462,8615
1	D	272960,2752	8788469,6405
4+9,000	D	273068,7959	8788469,4301

CONVENÇÃO:
(A) - ALARGAMENTO
(D) - DIFERENÇA



RUA DA CAIXA D'ÁGUA

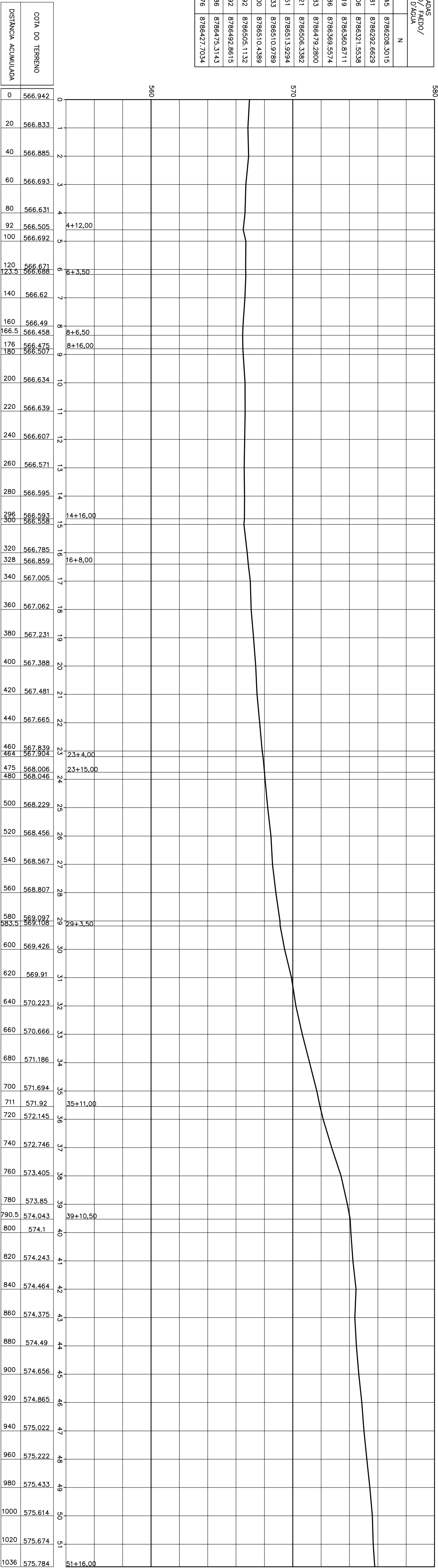
ESCALA: 1:2000

PLANTA

ESCALA: 1:2000

ESTACA	A ou D	E	N
0	A	272423,6149	8788608,3015
4+12,000	D	272460,3181	8788602,6629
6+3,500	D	272472,8708	8788631,5538
8+6,000	D	272480,2819	8788600,8711
8+16,000	D	272494,1288	8788608,5574
14+16,000	D	272542,7183	8788479,2800
16+8,000	D	272559,8021	8788606,3382
19	D	272811,2451	8788613,9294
23+4,000	D	272895,1931	8788610,9789
23+15,000	D	272706,1800	8788605,1132
29+3,500	D	272814,4492	8788610,4389
35+11,000	D	272941,4592	8788462,8615
39+10,000	D	273011,6558	8788475,3103
51+16,00	A	273259,8378	8788442,7034

CONVENÇÃO:
(A) - ALARGAMENTO
(D) - DIFERENÇA

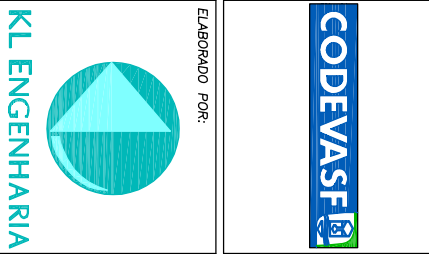


RUA ABILIO PEREIRA DA CAIXA D'ÁGUA

ESCALA: 1:2000

REVISÕES

Nº	NATUREZA DA REVISÃO	DATA	APROVADO
00			
01			
02			
03			
04			
05			



COMPANHIA DE DESENVOLVIMENTO DOS VALES DO SÃO FRANCISCO E DO PARANÁIBA - CODEVASF			
PROJETO BÁSICO DO SISTEMA DE ESGOTAMENTO SANITÁRIO DE OURILÂNDIA - BA			
ESTUDOS TOPOGRÁFICOS NIVELAMENTO GEOMÉTRICO PLANTA E PERFIL - 12/17			
ENR. JOSÉ CELSO A. OLIVEIRA, JÚNIOR	CREA 13.886/0-CE	DATA	MARÇO/2009
ENR. MARCELO SILVA PEREIRO	CREA 39.785/0-CE	ESCALA	1:2000
ASSINATURA		13-109-0006-NIV-PROJ-02-04/03	